

赤松由岐線
カブス谷及び久保谷4605
道路除草(1回刈り)(12/20まで)
A=4,900m²

道路除草(1回刈り)(8/10まで)
A=770m²

北河内奥河内線
道路除草(1回刈り)(8/10まで)
A=800m²

目地防草対策 L=200m

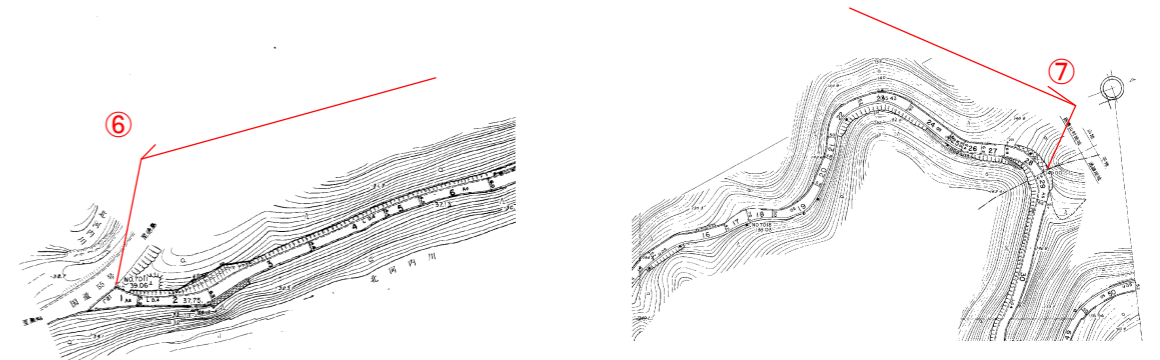
日和佐小野線
道路除草(1回刈り)(12/20まで)
A=3,130m²

道路除草(2回刈り)
(8/10まで) A=3,010m²
(12/20まで) A=3,800m²

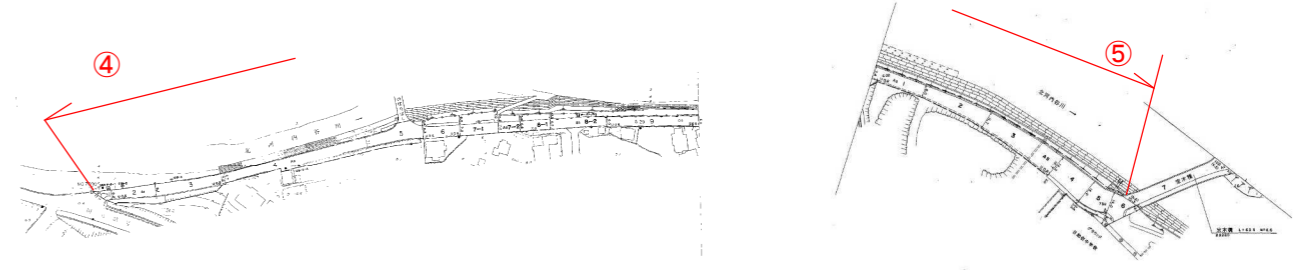
1回目(8/10まで)
道路除草 A=770+800+3,010=4,580m²

2回目(12/20まで)
道路除草 A=4,900+3,800+3,130=11,830m²

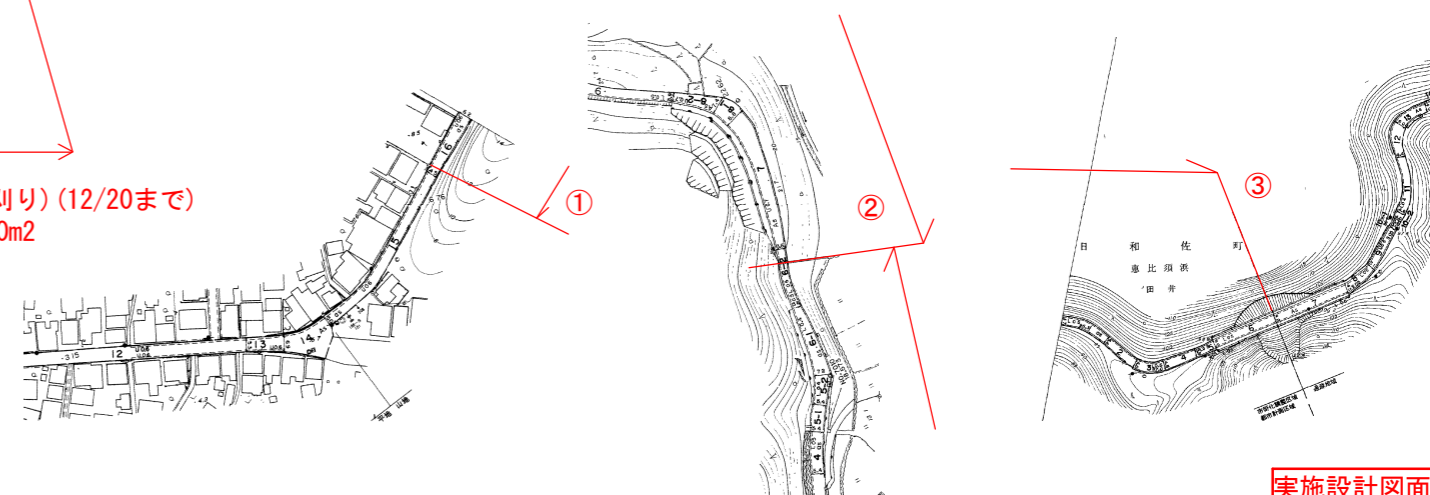
赤松由岐線



北河内奥河内線



日和佐小野線

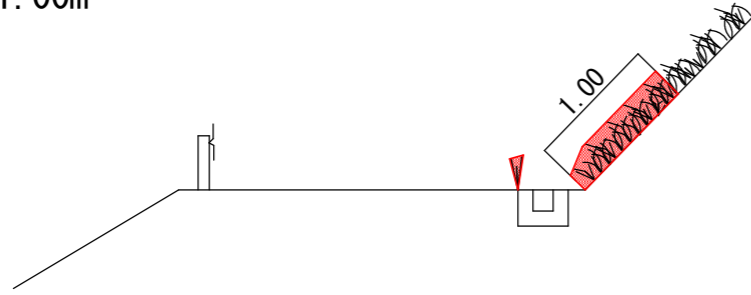


実施設計図面

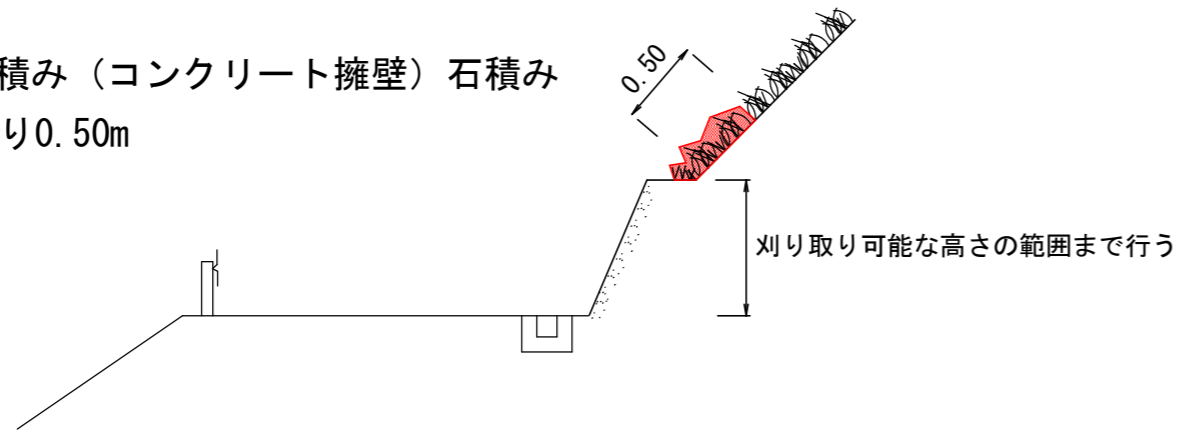
工事名	R7波土 日和佐小野線他 美波・日和佐浦他 道路維持業務
路線名等	(主)日和佐小野線他
工事箇所	海部郡美波町日和佐浦他
図面名	位置図
縮尺	— 図面番号 1 / 2
会社名	
事業者名	徳島県南部総合県民局県土整備部(美波)

山側の場合

Ⓐ 法尻より1.00m

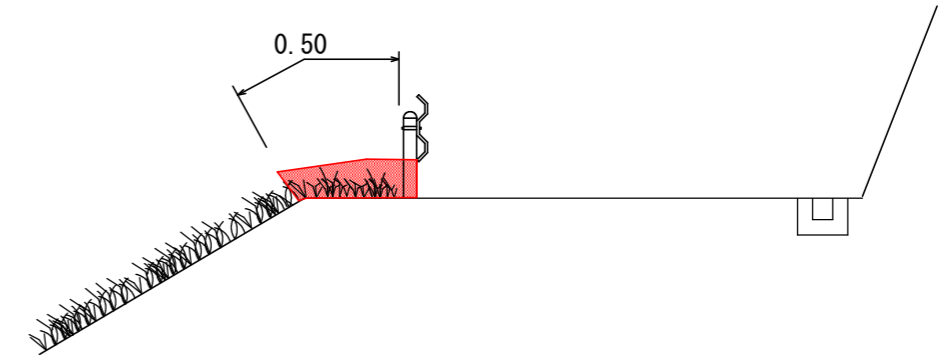


Ⓑ ブロック積み（コンクリート擁壁）石積みの天端より0.50m

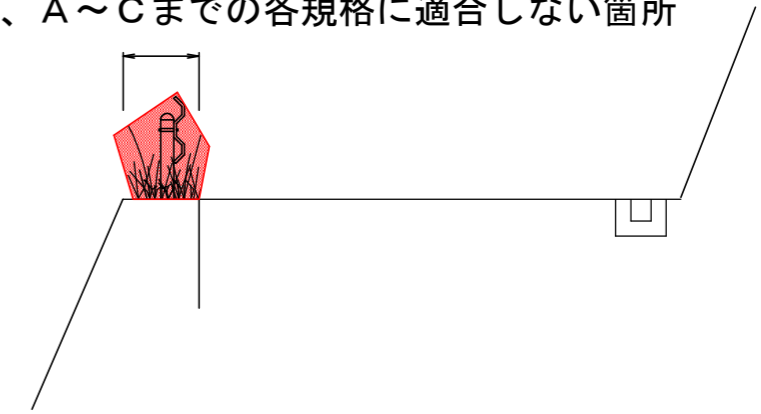


谷側の場合

Ⓒ 舗装路肩より0.50m
その他、内カーブの場合に特に走行車両の視界をさえぎる物は対象とする。



Ⓓ 路肩防護柵支柱より点在し繁殖している箇所
その他、A～Cまでの各規格に適合しない箇所



実施設計図面

工事名	R7波土 日和佐小野線他 美波・日和佐浦他 道路維持業務		
路線名等	(主)日和佐小野線他		
工事箇所	海部郡美波町日和佐浦他		
図面名	除草要領図		
縮尺	—	図面番号	2 / 2
会社名			
事業者名	徳島県南部総合県民局県土整備部(美波)		